



























GEMEINDE GAMPRIN

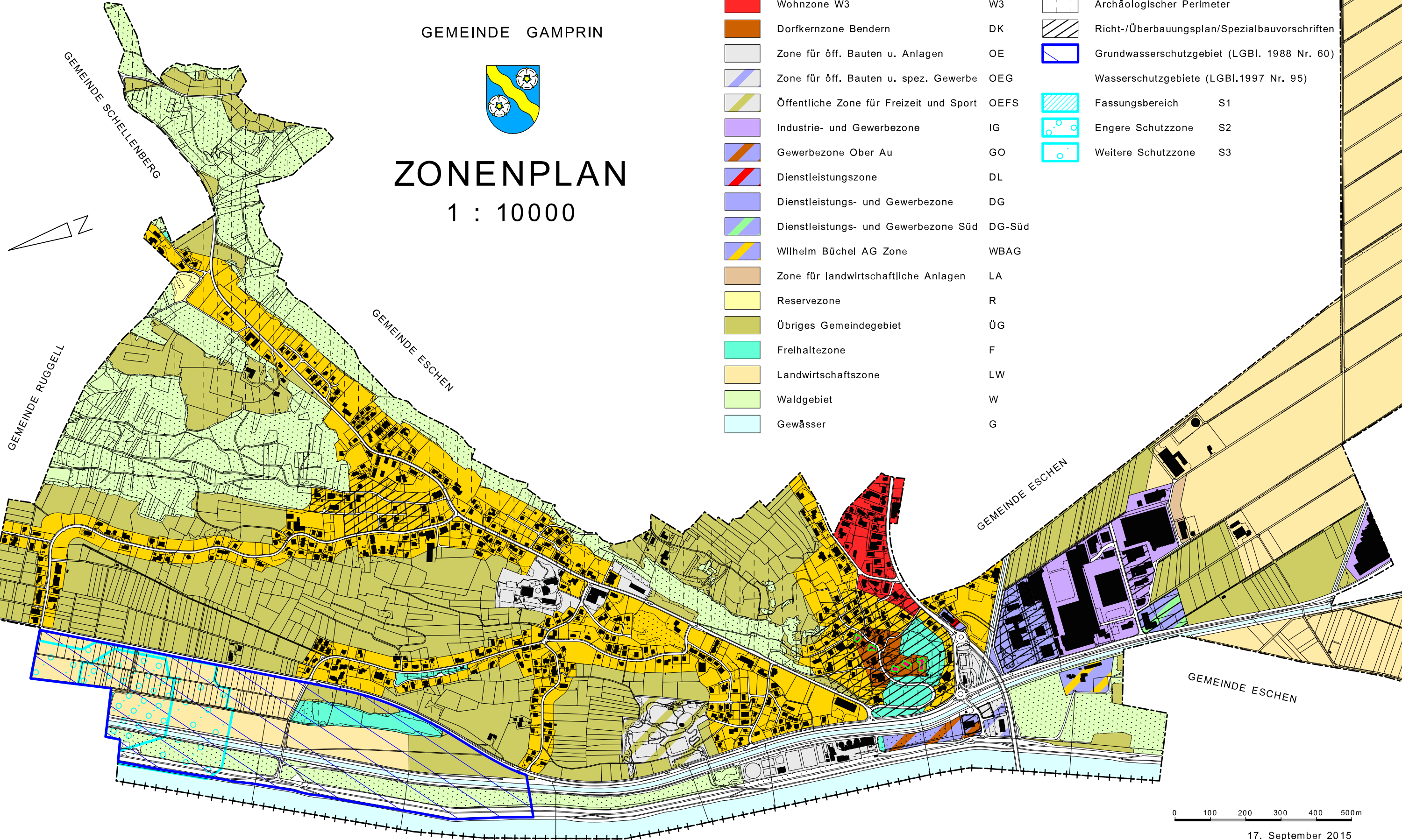


ZONENPLAN

1 : 10000

LEGENDE

	Wohnzone W2	W2		Denkmalschutz-Objekt
	Wohnzone W3	W3		Archäologischer Perimeter
	Dorfkernzone Bendern	DK		Richt-/Überbauungsplan/Spezialbauvorschriften
	Zone für öff. Bauten u. Anlagen	OE		Grundwasserschutzgebiet (LGBl. 1988 Nr. 60)
	Zone für öff. Bauten u. spez. Gewerbe	OEG	Wasserschutzgebiete (LGBl. 1997 Nr. 95)	
	Öffentliche Zone für Freizeit und Sport	OEFS		Fassungsbereich S1
	Industrie- und Gewerbezone	IG		Engere Schutzzone S2
	Gewerbezone Ober Au	GO		Weitere Schutzzone S3
	Dienstleistungszone	DL		
	Dienstleistungs- und Gewerbezone	DG		
	Dienstleistungs- und Gewerbezone Süd	DG-Süd		
	Wilhelm Büchel AG Zone	WBAG		
	Zone für landwirtschaftliche Anlagen	LA		
	Reservezone	R		
	Übriges Gemeindegebiet	ÜG		
	Freihaltezone	F		
	Landwirtschaftszone	LW		
	Waldgebiet	W		
	Gewässer	G		



SCHWEIZ

0 100 200 300 400 500m

17. September 2015
Hanno Konrad Anstalt, Eschen